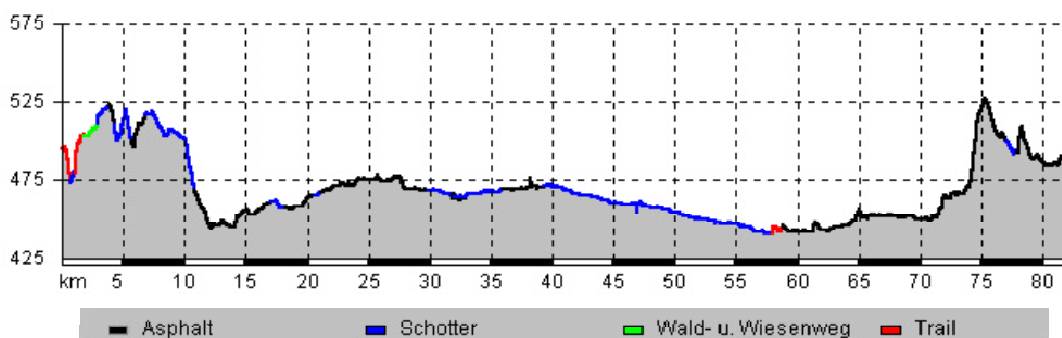
























Tour 7: Flughafenrunde

Lange, aber sehr reizvolle Tour nicht nur für "Flachfahrer" bis in den Landkreis Freising. Zunächst zum Kronthaler Weiher wie bei Tour 5, dann weiter durchs Erdinger Moos über Oberding zum Besucherhügel direkt an der Landebahn Süd - hautnah am Flugbetrieb. Entlang der Landebahn geht es weiter nach Hallbergmoos und auf dem Isarradweg bis nach Freising. Nach eventuellem Abstecher in die Stadt wiederum der Isar entlang und über Berglern und Steinkirchen zurück. Insgesamt 250Hm auf 82km bei hohem Anteil an Schotterwegen (Isarradweg). Fahrtzeit 4,5 - 6h.

Asphalt:	44,83 km	54,5 %
Schotter:	34,01 km	41,4 %
Wald- u. Wiesenweg:	1,02 km	1,2 %
Trail:	2,34 km	2,8 %
Total:	82,20 km	100 %



km	Next	Hm	Sym	Weg
0,00	0,10	495	●	Startpunkt Bushäuschen Erdinger Straße am Ortsausgang Taufkirchen
0,10	0,25	495	⊕	Gegenüber Bushäuschen in den Wald rein, nach 110m zweiten Pfadabzweig links folgen
0,35	0,66	491	⊕	Rechts über Wiese, dann gleich wieder in den Wald, kurz danach (200m) am Waldesrand an T-Kreuzung rechts auf Schotterweg
1,01	0,25	480	⊕	An Zwergendorf vorbei, kleinen Weg geradeaus bergauf folgen
1,26	0,53	501	⊕	Kurz nach Anstieg und kleinem "Krater" linkem Pfad folgen, nach 120m zwei mal rechts halten und Wurzelpfad am Waldesrand entlang folgen (Alternativ leichteren Fahrweg außerhalb Wald benützen!)
1,79	1,83	504	⊕	Bei Kapelle auf Fahrweg wechseln und diesem Hauptweg immer weiter folgen
3,62	0,49	521	⊕	Asphaltstraße queren
4,11	1,46	513	⊕	Bei abknickender Vorfahrtstraße rechts bergab abbiegen, dann (nach 270m) kurz vor Anstieg rechts ab auf Schotterweg
5,57	1,15	502	⊕	Links auf Asphaltstraße einmünden, dann sofort wieder rechts Richtung Endham, anschließend gerade weiter
6,72	1,64	517	⊕	Links auf Hauptstraße einmünden, nach 50m rechts auf Schotterweg
8,36	2,59	505	⊕	Betonstraße queren, nach 430m an T-Kreuzung rechts
10,95	1,05	448	⊕	Bei Singlding links auf Asphaltstraße einmünden

km	Next	Hm	Sym	Weg
12,00	1,98	450		Am Ortsausgang Vorfahrtstraße rechts nach Grucking folgen
13,98	0,39	457		In Grucking bei Autohaus links einmünden
14,37	2,71	454		Kurz vor Ortsende rechts, dann gleich links in "Sackgasse" und diesem Weg (später Schotter) folgen
17,08	0,44	459		Rechts auf Asphaltstraße, dieser im weiteren Verlauf folgen
17,52	1,10	460		Links auf Hauptstraße, folgen bis Kreuzung Langengeisling, diese "gerade" überqueren
18,62	1,84	463		Nach Zebrastreifen links, Vorfahrtstraße folgen bis Kronthaler Weiher
20,46	0,70	465		Bei Gabelung links gerade weiter Richtung Ortsschild "Erding", später gerade weiter auf Radweg am Bach entlang
21,16	1,44	467		Bei Brücke rechts auf Radweg neben Hauptstraße einmünden, diesem immer gerade Richtung Flughafen folgen
22,60	3,49	471		Am Ortsausgang bei Bushaltestelle "Trindlkeller" Straße queren und links ab auf Asphaltweg. Nur hier Wegweiser "durchs Erdinger Land" folgen, dann immer gerade
26,09	1,85	475		In Oberding bei Einmündung rechts, 330m später bei Kreuzung links Richtung Sportplatz bzw. Hallbergmoos
27,94	3,24	470		Nach Brücke rechts in Egerstraße, bei nächstem T-Stück rechts auf Schotterstraße
31,18	0,69	466		Bei kleiner Wegekreuzung links, 430m später bei T-Stück Weg rechts folgen bis zum Besucherhügel
31,87	0,11	465		Kurze Pause mit Blick auf Flughafen, dann gleiche Richtung weiter zur Hauptstraße
31,98	3,55	465		Links auf Hauptstraße, dann rechts zu "TOR110" und vor Brücke links auf Schotterweg, immer Landebahn entlang
35,53	1,09	467		Vor Bächlein Weg links folgen, an Kläranlage vorbei, dann rechts auf Hauptstraße einmünden
36,62	1,00	469		Bei Kreisverkehr schräg rechts abzweigen auf Geh- und Radweg
37,62	1,16	469		Hauptstraße mittels Unterführung queren und gerade weiter, Weg immer weiter folgen
38,78	8,36	469		Asphaltweg nach links folgen, später (nach 560m) rechts unter Autobahnbrücke, dann über Isarbrücke und sofort rechts flußabwärts auf Isarradweg nach Freising
47,14	0,25	461		Bei Brücke rechts-gerade weiter auf Geh-Radweg, oder links abbiegen für Abstecher in Innenstadt (dann hier Tacho abnehmen!)
47,39	10,56	459		Unter Brücke durch, ebenso 3,2km später, dann immer weiter auf Isarradweg Richtung Oberhummel
57,95	1,85	441		Rechts auf Isardamm entlang, später bei Einmündung Straße rechts
59,80	6,15	442		Links abbiegen nach Berglern, später (nach 2,65km) bei T-Kreuzung rechts auf Radweg nach Berglern
65,95	5,02	452		In Berglern am Ortsteilanfang Glaslern links in Ridinger Straße einbiegen, dieser immer gerade folgen bis Riding
70,97	3,03	450		In Riding rechts auf Hauptstraße einmünden, kurz darauf (nach 230m) links bis nach Hinterbaumberg (Beschilderung folgen)
74,00	1,14	470		In Hinterbaumberg unmittelbar vor Sackgassenschild rechts bergauf, nach Anstieg links in Hauptstraße einmünden
75,14	2,74	525		Rechts nach Kienraching, dort bei abknickender Vorfahrtsstraße dieser nicht folgen sondern immer gerade weiter
77,88	4,32	493		Bei Einmündung Hauptstraße rechts, dann links durch Steinkirchen, Beschilderung bis nach Taufkirchen folgen
82,20		481		Ortseingang Taufkirchen, Ende der Tour