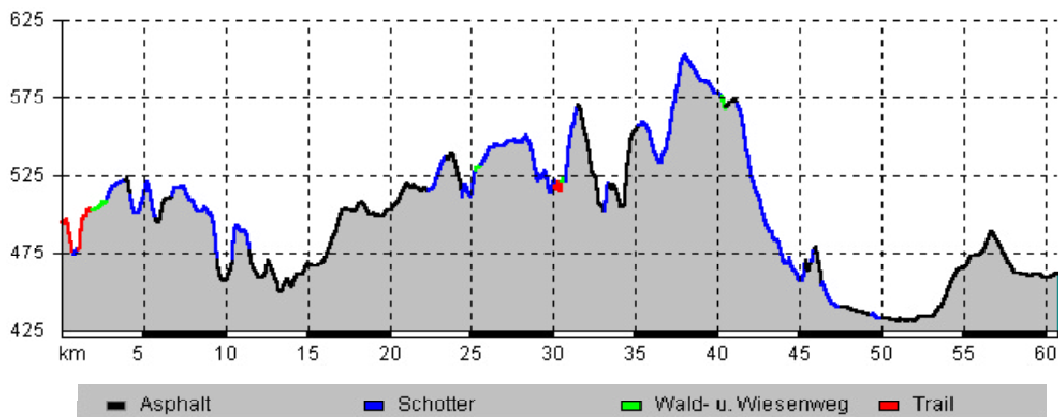




Tour 6: Große Isenrunde















Ideale Runde für "Naturbiker". Hoher Anteil an Wald- und Wiesenwegen mit einigen weiten Ausblicken, daher vor allem bei trockener Witterung und guter Fernsicht zu empfehlen. Die Runde führt nach Grünbach wie bei Tour 2, dann weiter über Kirchasch und durch den Forst bei Buch am Buchrain zur Müllerbründl Kapelle und nach Isen. Weiter durch den Sollacher Forst ähnlich wie bei Tour 4 und nach Oberdorfen mittels einer langen Schotterabfahrt durch den Wald über Pumpernudel und Vocking. Durch das Isental geht es zurück nach Dorfen und auf dem Radweg bis nach Taufkirchen. Insgesamt 560Hm auf 61km.

Asphalt:	31,19 km	51,4 %
Schotter:	25,85 km	42,6 %
Wald- u. Wiesenweg:	1,86 km	3,1 %
Trail:	1,84 km	3,0 %
Total:	60,74 km	100 %



km	Next	Hm	Sym	Weg
0,00	0,10	495	●	Startpunkt Bushäuschen Erdinger Straße am Ortsausgang Taufkirchen
0,10	0,25	495	⚓	Gegenüber Bushäuschen in den Wald rein, nach 110m zweiten Pfadabzweig links folgen
0,35	0,66	491	⚓	Rechts über Wiese, dann gleich wieder in den Wald, kurz danach (200m) am Waldesrand an T-Kreuzung rechts auf Schotterweg
1,01	0,25	480	⚓	An Zwergendorf vorbei, kleinen Weg geradeaus bergauf folgen
1,26	0,53	501	⚓	Kurz nach Anstieg und kleinem "Krater" linkem Pfad folgen, nach 120m zwei mal rechts halten und Wurzelpfad am Waldesrand entlang folgen (Alternativ leichteren Fahrweg außerhalb Wald benützen!)
1,79	1,83	504	⚓	Bei Kapelle auf Fahrweg wechseln und diesem Hauptweg immer weiter folgen
3,62	0,49	521	⚓	Asphaltstraße queren
4,11	1,46	513	⚓	Bei abknickender Vorfahrtstraße rechts bergab abbiegen, dann (nach 270m) kurz vor Anstieg rechts ab auf Schotterweg
5,57	1,15	502	⚓	Links auf Asphaltstraße einmünden, dann sofort wieder rechts Richtung Endham, anschließend gerade weiter

km	Next	Hm	Sym	Weg
6,72	1,64	517		Links auf Hauptstraße einmünden, nach 50m rechts auf Schotterweg
8,36	1,19	505		Betonstraße queren, nach 430m an T-Kreuzung links
9,55	1,99	462		Scharf rechts, nach 370m bei Bushaltestelle links abbiegen
11,54	1,68	464		In Grünbach rechts auf Bundesstraße, dann bei Insel links, dann gerade zum Marktplatz (Maibaum und Brunnen), dort rechts weiter
13,22	2,69	451		In Hecken bei Einmündung links, später in Bockhorn links und weiter gerade nach Mauggen (Radlweg neben Straße)
15,91	1,81	470		In Mauggen bei Kirchlein links, 100m später rechts, nach weiteren 120m bei Gabelung links (Hausnr. 44-53), dieser Straße immer weiter folgen bis nach Kirchasch
17,72	0,32	503		Bei Kirchasch gerade über Staatsstraße, 100m später bei Bäckerei links und dann gleich wieder rechts in Kreuzstraße
18,04	3,27	507		Links einmünden, 90m später rechts auf Hauptstraße einmünden, dann immer gerade weiter durch Engpolding
21,31	0,58	517		Vor Kapelle links, dann gerade über ED14 Richtung "Am Holz"
21,89	1,64	516		Bei Weiher zweite Straße rechts, immer gerade weiter (später Schotter), nach 800m bei Kreuzung (Nähe Bauernhof) links in Wald
23,53	0,88	537		In "Graß am Holz" gerade Richtung Außerbittlbach (Asphalt)
24,41	0,63	511		Während Bergabfahrt direkt bei großer alleinstehender Eiche rechts ab auf Feldweg
25,04	0,41	520		Nach kurzem Anstieg scharf rechts, Weg gerade - am Wäldchen vorbei (hier Übergang zu Wiesenweg) - folgen zum nächsten kleinen Wäldchen
25,45	1,54	530		Bei Einfahrt in Wäldchen nach erstem Baum rechts, die Lichtung über Wiesenpfad queren, dann links auf Forstweg, diesem gerade folgen
26,99	0,94	545		Bei Gabelung links, später bei Einmündung rechts halten
27,93	1,01	547		In Buch am Buchrain gerade über Hauptstraße, später (nach 500m) bei Abzweig gerade weiter (Richtung "B3")
28,94	1,17	517		Gleich nach Abfahrt rechts bergauf abzweigen, an Holzbank vorbei und später bei T-Stück rechts einmünden
30,11	0,36	518		Bei Lichtung Weg (geht in Pfad über) gerade weiter folgen über kleines Brücklein, kurz darauf links (Richtung "B5", Treppe, Brücklein)
30,47	0,99	521		Direkt nach Müllerbründl Kapelle links (oft schlammig), dann gelben Pfeilen folgen (Wiese queren, dann rechts am Wald hoch)
31,46	1,24	570		Bei Kreuzung gerade auf Asphalt, immer gerade weiter
32,70	0,28	508		In Rosenberg nach kurzer steiler Abfahrt und Linkskurve rechts abbiegen (Hausnr. 3,5; bald Schotter)
32,98	0,29	505		Bei Haus gerade auf Pfad und sogleich rechts über kleine Brücke. Dort links und gleich wieder rechts dem Fußweg hinter Tennisheim direkt am Zaun des Tennisplatzes (kleine Treppe) hoch folgen
33,27	0,42	517		Links auf Schotterweg, später (nach 170m) bei Einmündung auf Isener Hauptstraße links, dann gleich rechts in "Webergasse"
33,69	1,70	519		Rechts einmünden, 80m später links in Ziegelstätterstraße, dieser Vorfahrtsstraße folgen, am Ortsrand Isen steil bergauf
35,39	1,16	559		Bei Kreuzung im Forst gerade, nach Abfahrt bei Kreuzung außerhalb Wald (890m später, Nähe Kopfsöd) links
36,55	1,33	531		Im Wald gleich rechts bergauf, später (nach 300m) bei Abzweig links-gerade halten, dann immer gerade bergauf bis Forsthaus

km	Next	Hm	Sym	Weg
37,88	1,04	595		Bei Forsthaus an Gabelung links, dann immer gerade halten, anfangs flach, dann leicht bergab, immer Hauptweg folgen
38,92	1,10	582		Bei Gabelung rechts auf Hauptweg halten, später (nach 500m) bei T-Kreuzung links
40,02	1,19	573		Bei Einmündung Hauptstraße gerade weiter auf Feldweg, nicht nach Giglberg! Bald Wiesenweg, diesen folgen zur Sportanlage, hier links abbiegen Richtung Herrnberg / Holzen
41,21	2,12	572		Rechts auf Schotterweg nach Pumpernudel, zwischen Bauernhöfen durch, im Wald rechts bergab einmünden, immer gerade weiter
43,33	0,70	487		Bei Gabelung rechts, kurz darauf bei Einmündung links, bald an Weiher vorbei
44,03	0,85	468		Rechts abzweigen, 210m später bei zweitem (!) Abzweig rechts (anfangs flach, nicht bergauf!)
44,88	1,03	459		Bei Strommasten links ab, später rechts auf Hauptstraße, dann sofort links nach Haidvocking, dort Asphalt folgen, später Schotter
45,91	1,08	478		Rechts auf Hauptstraße einmünden, kurz darauf (nach 250m) rechts bergab nach Pfaffing, dort scharf links Richtung Anning
46,99	1,85	449		Bei Gabelung mit Bäumchen rechts, später (nach 540m) direkt nach Brücke rechts auf Asphaltweg
48,84	1,20	446		Rechts über Brücke, nach 150m links in Siedlung, am Siedlungsende gerade auf Geh-Radweg weiter
50,04	1,00	442		Rechts über Brücke, nach nächster Brücke (800m) ebenfalls rechts Richtung Dorfen der Isen entlang
51,04	4,77	441		Gerade zur Ampelkreuzung (B15), dort gerade Richtung Hampersdorf, bei Gasthof "Zur Halle" links auf Radweg nach Taufkirchen
55,81	4,93	482		Einkehrmöglichkeit Biergarten Kratzer, anschließend weiter Richtung Taufkirchen
60,74		471		Abzweig zum Waldbad, Ende der Tour