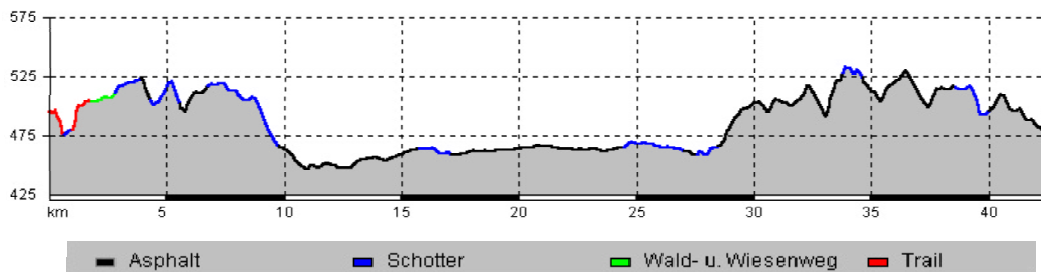






















Tour 5: Zum Kronthaler Weiher

Tour mit größerem Anteil flacher Wegstrecke, 300Hm auf 43km. Fahrtzeit ca. 2x 1:15h. Schöne Bademöglichkeit am Weiher, Kiosk. Gemütliche Tour mit einigen schönen Ausblicken ins Erdinger Moos. Hinweg nördlich der B388 über Zwergenwald, Unterbierbach, Grucking und Langengeisling. Zurück südlich der Bundesstraße über Langengeisling, Unterstrog, Riedersheim, Großköchelham und Tegernbach.

Asphalt:	27,30 km	64,1 %
Schotter:	12,90 km	30,3 %
Wald- u. Wiesenweg:	1,00 km	2,3 %
Trail:	1,40 km	3,3 %
Total:	42,60 km	100 %



km	Next	Hm	Sym	Weg
0,00	0,10	495	●	Startpunkt Bushäuschen Erdinger Straße am Ortsausgang Taufkirchen
0,10	0,25	495	⊕	Gegenüber Bushäuschen in den Wald rein, nach 110m zweiten Pfadabzweig links folgen
0,35	0,66	491	⊕	Rechts über Wiese, dann gleich wieder in den Wald, kurz danach (200m) am Waldesrand an T-Kreuzung rechts auf Schotterweg
1,01	0,25	480	⊕	An Zwergendorf vorbei, kleinen Weg geradeaus bergauf folgen
1,26	0,53	501	⊕	Kurz nach Anstieg und kleinem "Krater" linkem Pfad folgen, nach 120 Metern zwei mal rechts halten und Wurzelpfad am Waldesrand entlang folgen (Alternativ leichteren Fahrweg außerhalb Wald benutzen!)
1,79	1,83	504	⊕	Bei Kapelle auf Fahrweg wechseln und diesem Hauptweg immer weiter folgen
3,62	0,49	521	⊕	Asphaltstraße queren
4,11	1,46	513	⊕	Bei abknickender Vorfahrtstraße rechts bergab abbiegen, dann (nach 270m) kurz vor Anstieg rechts ab auf Schotterweg
5,57	1,15	502	⊕	Links auf Asphaltstraße einmünden, dann sofort wieder rechts Richtung Endham, anschließend gerade weiter
6,72	1,64	517	⊕	Links auf Hauptstraße einmünden, nach 50m rechts auf Schotterweg
8,36	2,59	505	⊕	Betonstraße queren, nach 430m an T-Kreuzung rechts
10,95	1,05	448	⊕	Bei Singding links auf Asphaltstraße einmünden

km	Next	Hm	Sym	Weg
12,00	1,98	450		Am Ortsausgang Vorfahrtstraße rechts nach Grucking folgen
13,98	0,39	457		In Grucking bei Autohaus links einmünden
14,37	2,71	454		Kurz vor Ortsende rechts, dann gleich links in "Sackgasse" und diesem Weg (später Schotter) folgen
17,08	0,44	459		Rechts auf Asphaltstraße, dieser im weiteren Verlauf folgen
17,52	1,10	460		Links auf Hauptstraße, folgen bis Kreuzung Langengeisling, diese "gerade" überqueren
18,62	1,83	463		Nach Zebrastreifen links, Vorfahrtstraße folgen bis Kronthaler Weiher
20,45	0,20	465		Rechts Liegewiese, Volleyball, Radlständer (km-Angaben für Rückfahrt ab Radlständer, gegebenenfalls Tacho abnehmen!)
20,55	1,83	465	•	Badepause
20,65	1,73	465		Vom Radlständer wieder links zurück nach Langengeisling
22,38	0,09	468		Bei Zebrastreifen rechts abbiegen, dann gerade über Kreuzung zurück Richtung Wartenberg
22,47	4,60	470		Rechts ab, Asphaltstraße vom Hinweg folgen, dann (abweichend vom Hinweg erst) kurz vor Ende Asphalt links ab auf Schotterweg (km 24,43)
27,07	0,50	467		Rechts auf Hauptstraße einmünden, dann gleich wieder links auf B388, in Unterstrogg rechts Richtung Bockhorn
27,57	0,90	464		Nach Brücke links auf Schotterweg abbiegen, Schild: "Durchfahrt Verboten"
28,47	3,92	471		Gerade über Kreuzung Richtung Riedersheim, später (nach 1,6km) an T-Kreuzung rechts einmünden
32,39	1,07	522		Links bergab einmünden, am Ortsanfang Eschelbach bei Bushaltestelle rechts ab nach Windham
33,46	0,34	524	•	Am Waldesrand lohnt ein Blick zurück ins Erdinger Moos
33,80	0,85	534		An Wegekreuzung rechts auf Schotterweg nach Windham
34,65	1,01	528		Kurz vor Bauernhof scharf links abzweigen, später (nach 500m) an großer Linde gerade vorbei, Beginn Asphalt
35,66	2,97	520		In Großköchlham links auf Hauptstraße einmünden, nach 170m rechts Richtung Kleinköchelham, dieser Straße immer weiter folgen
38,63	0,97	521		Hauptstraße queren, später (nach 400m) an kleiner Kreuzung im Wald links
39,60	1,68	498		In Tegernbach bei Gabelung rechts und dann links Richtung Hauptstraße, in diese nach rechts einbiegen (Alternativ nicht links auf Hauptstraße sondern rechts auf Schotterstraße direkt nach Kienraching zum Radlweg)
41,28	1,55	503		In Breitenweiher Vorfahrtstraße links folgen bis zum Ausgangspunkt der Tour
42,83		495	•	Ende der Tour