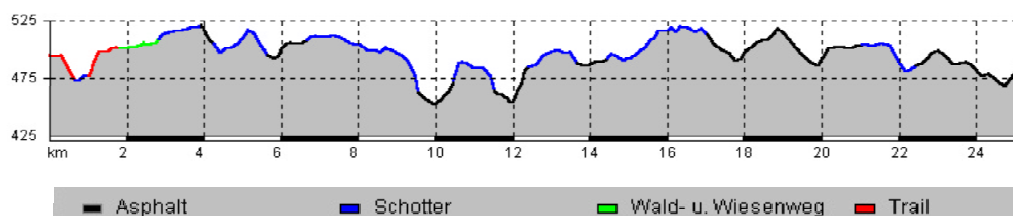









Tour 2: Zum Grünbacher Golfplatz

Nicht allzu lange Runde zum Grünbacher Golfplatz, knapp 300Hm auf 25km. Fahrtzeit ca. 1,5h. Tour mit hohem Anteil an Schotterwegen und einigen weiten Ausblicken ins Erdinger Moos bis nach München. Hinzu nördlich der B388 über Zwergenwald, Unterbierbach. Zurück südlich der Bundesstraße über Großköchelham und Tegernbach.

Asphalt:	10,69 km	42,3 %
Schotter:	12,10 km	47,9 %
Wald- u. Wiesenweg:	1,01 km	4,0 %
Trail:	1,46 km	5,8 %
Total:	25,26 km	100 %



km	Next	Hm	Sym	Weg
0,00	0,10	495	●	Startpunkt Bushäuschen Erdinger Straße am Ortsausgang Taufkirchen
0,10	0,25	495	⊕	Gegenüber Bushäuschen in den Wald rein, nach 110m zweiten Pfadabzweig links folgen
0,35	0,66	491	⊕	Rechts über Wiese, dann gleich wieder in den Wald, kurz danach (200m) am Waldesrand an T-Kreuzung rechts auf Schotterweg
1,01	0,25	480	⊕	An Zwergendorf vorbei, kleinen Weg geradeaus bergauf folgen
1,26	0,53	501	⊕	Kurz nach Anstieg und kleinem "Krater" linkem Pfad folgen, nach 120m zwei mal rechts halten und Wurzelpfad am Waldesrand entlang folgen (Alternativ leichteren Fahrweg außerhalb Wald benützen!)
1,79	1,83	504	⊕	Bei Kapelle auf Fahrweg wechseln und diesem Hauptweg immer weiter folgen
3,62	0,49	521	⊕	Asphaltstraße queren
4,11	1,46	513	⊕	Bei abknickender Vorfahrtstraße rechts bergab abbiegen, dann (nach 270m) kurz vor Anstieg rechts ab auf Schotterweg
5,57	1,15	502	⊕	Links auf Asphaltstraße einmünden, dann sofort wieder rechts Richtung Endham, anschließend gerade weiter
6,72	1,64	517	⊕	Links auf Hauptstraße einmünden, nach 50m rechts auf Schotterweg
8,36	1,19	505	⊕	Betonstraße queren, nach 430m an T-Kreuzung links
9,55	1,99	462	⊕	Scharf rechts, nach 370m bei Bushaltestelle links abbiegen
11,54	2,92	464	⊕	In Grünbach rechts auf Bundesstraße, dann bei Insel links, nach 160m links hoch zum Golfplatz (beschildert), dort gerade weiter
14,46	1,76	492	⊕	Hauptstraße queren, nach 400m an Gabelung rechts (zunächst am Waldesrand entlang), Schotterstraße immer weiter folgen

km	Next	Hm	Sym	Weg
16,22	0,85	534		An Wegekreuzung gerade Richtung Windham
17,07	1,01	528		Kurz vor Bauernhof scharf links abzweigen, später (nach 500m) an großer Linde gerade vorbei, Beginn Asphalt
18,08	2,97	520		In Großköchlham links auf Hauptstraße einmünden, nach 170m rechts Richtung Kleinköchelham, dieser Straße immer weiter folgen
21,05	0,97	521		Hauptstraße queren, später (nach 400m) an kleiner Kreuzung im Wald links
22,02	1,68	498		In Tegernbach bei Gabelung rechts und dann links Richtung Hauptstraße, in diese nach rechts einbiegen (Alternativ nicht links auf Hauptstraße sondern rechts auf Schotterstraße direkt nach Kienraching zum Radweg)
23,70	1,56	503		In Breitenweiher Vorfahrtstraße links folgen bis zum Ausgangspunkt der Tour
25,26		495		Ende der Tour